


Pielikums Jūrmalas domes
2022. gada 30. jūnija lēmumam Nr. 289
(protokols Nr. 11, 47. punkts)

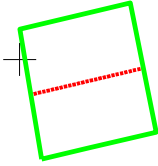


- Apzīmējumi:
- 1300011702 esošais zemes vienības kadastra apzīmējums
 - zemes ierīcības projekta robeža
 - esošo zemes vienību robežas ar robežpunktu
 - projektēta zemes vienību robeža
 - Nr.1 (13000110033) projektētās zemes vienības kadastra apzīmējums
 - 0.1021 ha projektētās zemes vienības platība
 - 1. apgrūtinājuma kontūras kārtas numurs
 - nekustamā īpašuma apgrūtinājuma robeža
 - bāve

Projektētās teritorijas shēma pirms
zemes ierīcības projekta izstrādes

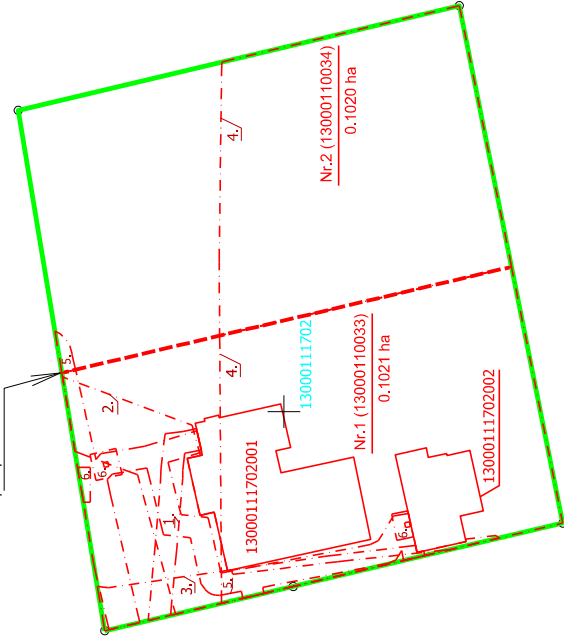


Projektētās teritorijas shēma pēc
zemes ierīcības projekta izstrādes



$x=313700$
 $y=485200$

Pielikums
no Dubultu prospekta



$x=313650$
 $y=485230$

Esošās zemes vienības	Platība
Kadastra apzīmējumi	0.2041 ha
1300011702	
Kopā:	0.2041 ha

Nr.	Kadastra apzīmējums	Projektētās zemes vienības		Apgrūtinājumi	
		Platības no esošas zemes vienības	Platība*	Kārtas Nr.	Klasifikācijas kods
1.	13000110033	0.1021 ha no 1300011702	0.1021 ha	1.	7312040100
				2.	7312010101
				3.	7312010300
				4.	7311090600
				5.	7312050201
				6.	7312050300
2.	13000110034	0.1020 ha no 1300011702	4.	731090600	
			5.	7312050201	
			kopā	0.2041 ha	

UZMERĪJUMS REĢISTRĒTS
un elektroniski parakstīts
Jūrmalas pilsētas domes
Pilsēplānošanas pārvaldes
Ģeomātikas nodaļa
Jolanta Gau - 24.01.2022
Nr.82-2022

ZEMES IERĪCĪBAS PROJEKTS
Dubultu prospekts 54. Jūrmala
(kad. apz. 1300011702)

Zemes ierīcības projekta
grafiskās daļas mērogs 1:500
Koordinātu sistēma LKS-92
Mēroga koeficients 0.999603

Kartogrāfiskā pamatne: zemes robežu plāns VZD Jūrmalas pilsētas nodaļa
1995. gada M1:500;

Dubultu prospekts 54. Jūrmala
(kad. apz. 1300011702) īpašnieks

Vārds Uzvārds

Zemes ierīkotājs: Colmontuja Džamjansurena 2022.01.12.

Zemes ierīkotājs sertifikāts Nr. AA0149
Izdots 23.08.2013., derīgs līdz 22.08.2023.